

Über Benglerwald nach Bach-Stockach



Gütesiegel	STANDARD	Länge	3,5 km	Schwierigkeit	mittel
Bewertungen	☆☆☆☆☆ (0)	Höhenmeter	▲ 17 m	Kondition	☆☆☆☆☆
Erlebnis	☆☆☆☆☆		▼ 587 m	Technik	☆☆☆☆☆
Landschaft	☆☆☆☆☆	Dauer	1:11 h		

Empfohlene Jahreszeiten J F M A **M J J A S O N D**

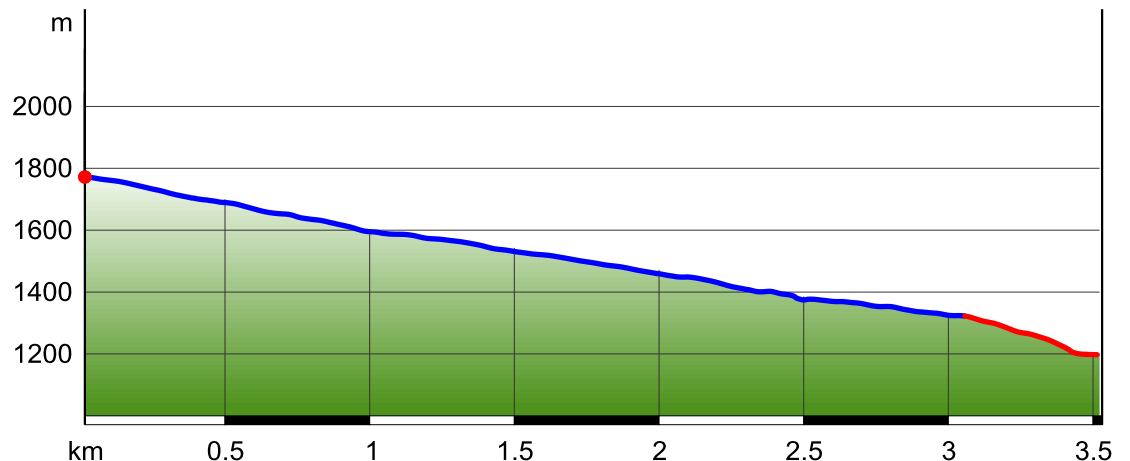


outdoorative Kartografie, Deutschland: Geoinformationen © Vermessungsverwaltungen der Bundesländer und BKG (www.bkg.bund.de), Österreich: © 1996-2012 NAVTEQ. All rights reserved.
 Italien: © 1994-2012 NAVTEQ. All rights reserved., Schweiz: Geodata © swisstopo (5704002735)

Über Benglerwald nach Bach-Stockach

Wegeart

— Schotterweg	3.1 km
— Pfad	0.5 km



Beschreibung

Kurzbeschreibung

Betriebszeiten Doppelsesselbahn Jöchelspitze

Täglicher Fahrbetrieb

07.06 bis 05.10.2014

Wochenendbetrieb

29.05 bis 01.06.2014

sowie bei gutem Wanderwetter von 11./12.10.2014
sowie 18./19.10.2014

Fahrzeiten

Täglich bei Wanderwetter von 09:00 bis 12:00 Uhr
und von 13:15 bis 16:30 Uhr. Jeden Dienstag ab
08:00Uhr.

Beschreibung

An der Bergstation der Jöchelspitz-Bahn auf 1.800m Seehöhe erwartet Sie einer der sonnigsten und schönsten Aussichtspunkte der Region. Genießen Sie das traumhafte Alpenpanorama bei gemütlichen Familienwanderungen in allen Schwierigkeitsgraden, anspruchsvollen Bergtouren und weiteren unvergesslichen Bergerlebnisse. Der Gipfel der Jöchelspitze ist von der Bergstation aus in einer gemütlichen Wanderung erreichbar. Der Blumenlehrpfad Jöchelspitze bringt der ganzen Familie die einzigartige Blumenvielfalt der Region näher und das Lechtaler Bergheue Museum eröffnet Einblicke in das frühere Leben der Lechtaler Bergbauern.

Gemütlich Hütten und Almen, wie die Sonnalm die

Bernhardseck-Hütte, laden zu einer Rast ein. Direkt an der Bergstation heißt Sie das Bergrestaurant Sonnalm willkommen.

Sie wollen noch höher hinaus?

Mit seiner günstigen Thermik und der großen Landwiese ist die Jöchelspitze für Drachenflieger und Paragleiter ein wahres Eldorado.

Entdecken Sie die Sonnenseite des Lechtals - wir freuen uns auf Ihren Besuch auf der Jöchelspitze!

Startpunkt der Tour

Bergstation Lechtaler Berbbahn

Wegbeschreibung

Von der Bergstation gemütlicher Abstieg über den Forstweg Benglerwald bis nach Bach.

Ausrüstung

bequeme Wanderbekleidung, Getränke, Regenschutz

Anfahrt

von Reutte kommend Richtung Lechtal bis nach Bach, ca. 39 km

von Steeg kommend Richtung Reutte bis nach Bach, ca. 9 km

Parken

Parkplatz bei der Bergbahn

Öffentliche Verkehrsmittel

Regionbalbus bis zur Talstation Lechtaler Bergbahn

Über Benglerwald nach Bach-Stockach

Haltestelle Bach-Dorf

Weitere Infos / Links



www.lechtaler-bergbahnen.at

www.joecheslpitze.at

Zielpunkt der Tour

Bach-Stockach

Eigenschaften

	aussichtsreich		geologische Highlights
	faunistische Highlights		Streckentour familiengerecht, Kinder
	Einkehrmöglichkeit		Bergbahnauf/-abstieg
	botanische Highlights		

Autor und Quelle

Autor	Michael Kohler
erstellt	02.04.2014
geändert	08.04.2014
Quelle	Tourismusverband Lechtal



Bilder



Autor Michael Kohler
Quelle Tourismusverband Lechtal